

«СОГЛАСОВАНО»  
МКУ Управление  
жизнеобеспечения Бурейского  
муниципального округа



«УТВЕРЖДАЮ»  
Директор МАУ ДОД ЦВР  
И.В. Варламова  
«22» сентября 2023г.

«СОГЛАСОВАНО»

Врио Начальник ОГИБДД ГУ МО  
МВД России «Бурейский»



## ПАСПОРТ

дорожной безопасности образовательного учреждения  
муниципального автономного учреждения дополнительного образования  
детей Центра внешкольной работы Бурейского муниципального округа  
(здание по ул.Лесная, 36)

2023 год

## Общие сведения

муниципальное автономное учреждение дополнительного образования детей  
Центр внешкольной работы Бурейского муниципального округа

Юридический адрес: 676722 Россия, Амурская область, Бурейский район,  
рп. (пгт) Новобурейский, ул.Советская 56

Фактический адрес:

676722 Россия, Амурская область, Бурейский район, рп.(пгт) Новобурейский,  
ул.Лесная, 36;

Руководители образовательного учреждения:

Директор Варламова Ирина Владимировна 8(41634)20-1-86  
(фамилия, имя, отчество) (телефон)

Заместитель директора Седых Светлана Александровна 8(41634)20-1-86  
(фамилия, имя, отчество) (телефон)

Ответственные от инспектор по пропаганде БДД  
(должность)

Госавтоинспекции старший лейтенант полиции  
(должность)  
Красильникова Татьяна Владимировна  
(фамилия, имя, отчество)

Ответственные работники  
за мероприятия по профилактике  
детского травматизма: Педагог-организатор Кобаченко Оксана Витальевна

(должность) телефон 8(41634)20-1-86  
Приказ МАУ ДОД ЦВР от 18.09.2023 г. № 62

Количество учащихся 250

Наличие класса по БДД имеется

Время занятий в образовательном учреждении:

1-ая смена: 8-00 – 12-00

2-ая смена: 13.00 – 19-00

внеклассные занятия: в этот же период

Телефоны оперативных служб:

дежурный ЕДДС 21-6-50

служба спасения 112

02 – полиция; 03 - скорая

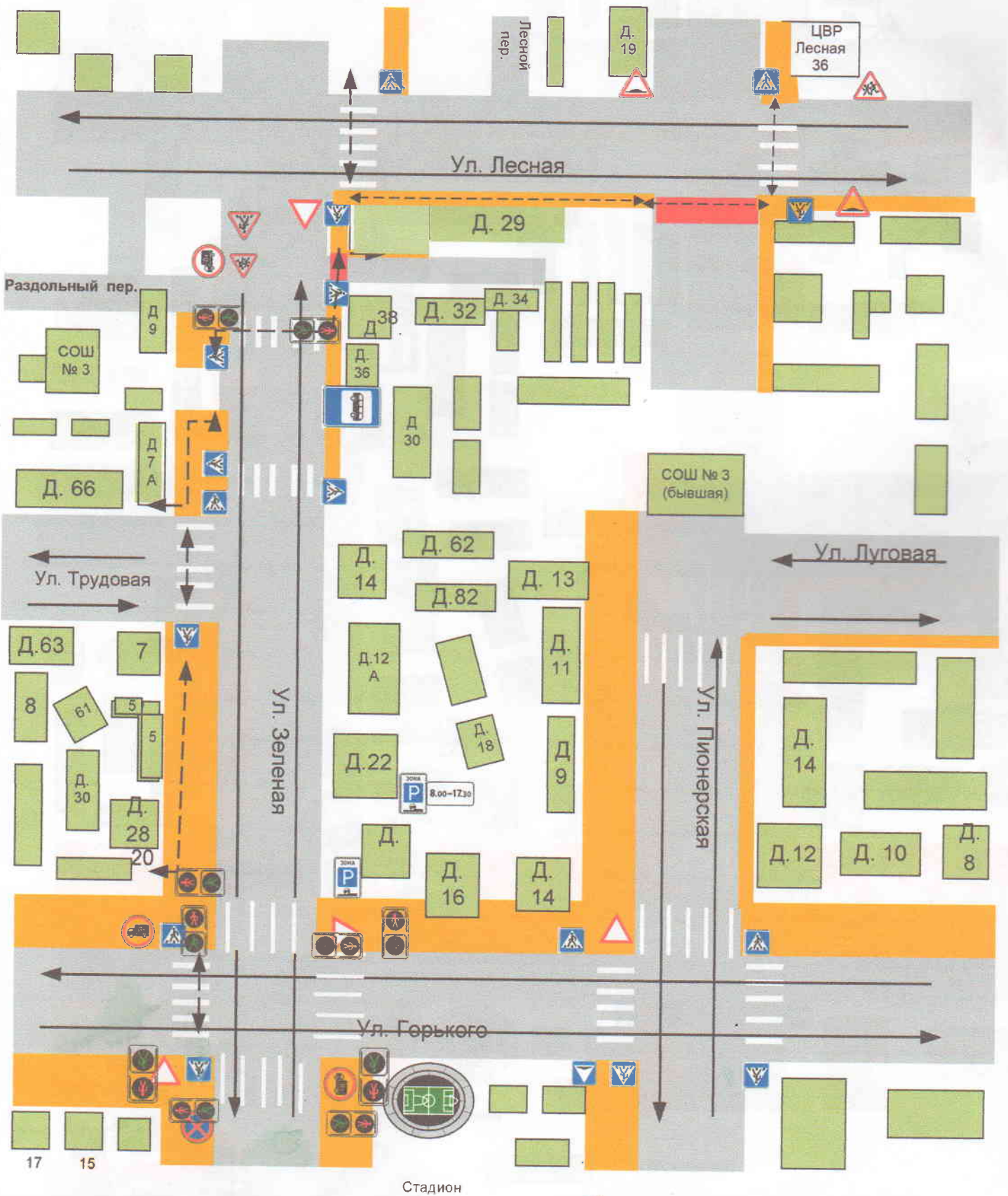
## Содержание








### I. План - схемы образовательного учреждения.

1. Район расположения образовательного учреждения, пути движения транспортных средств и детей.
2. Организация дорожного движения в непосредственной близости от образовательного учреждения с размещением соответствующих технических средств организации дорожного движения, маршруты движения детей к стадиону, парку и расположение парковочных мест.
3. Маршруты движения организованных групп детей от образовательного учреждения к стадиону, парку.
4. Рекомендуемые безопасные пути передвижения детей по территории образовательного учреждения.



# Район расположения МАУ ДОД ЦВР (ул. Лесная 36), пути движения транспортных средств и детей



-  - проезжая часть
-  - тротуар
-  - строения
-  - опасный участок
-   - движение транспортных средств
-  - движение детей в (из) образовательное учреждения

# Маршруты движения организованных групп детей от МАУ ДОД ЦВР (ул. Лесная 36) к стадиону, парку

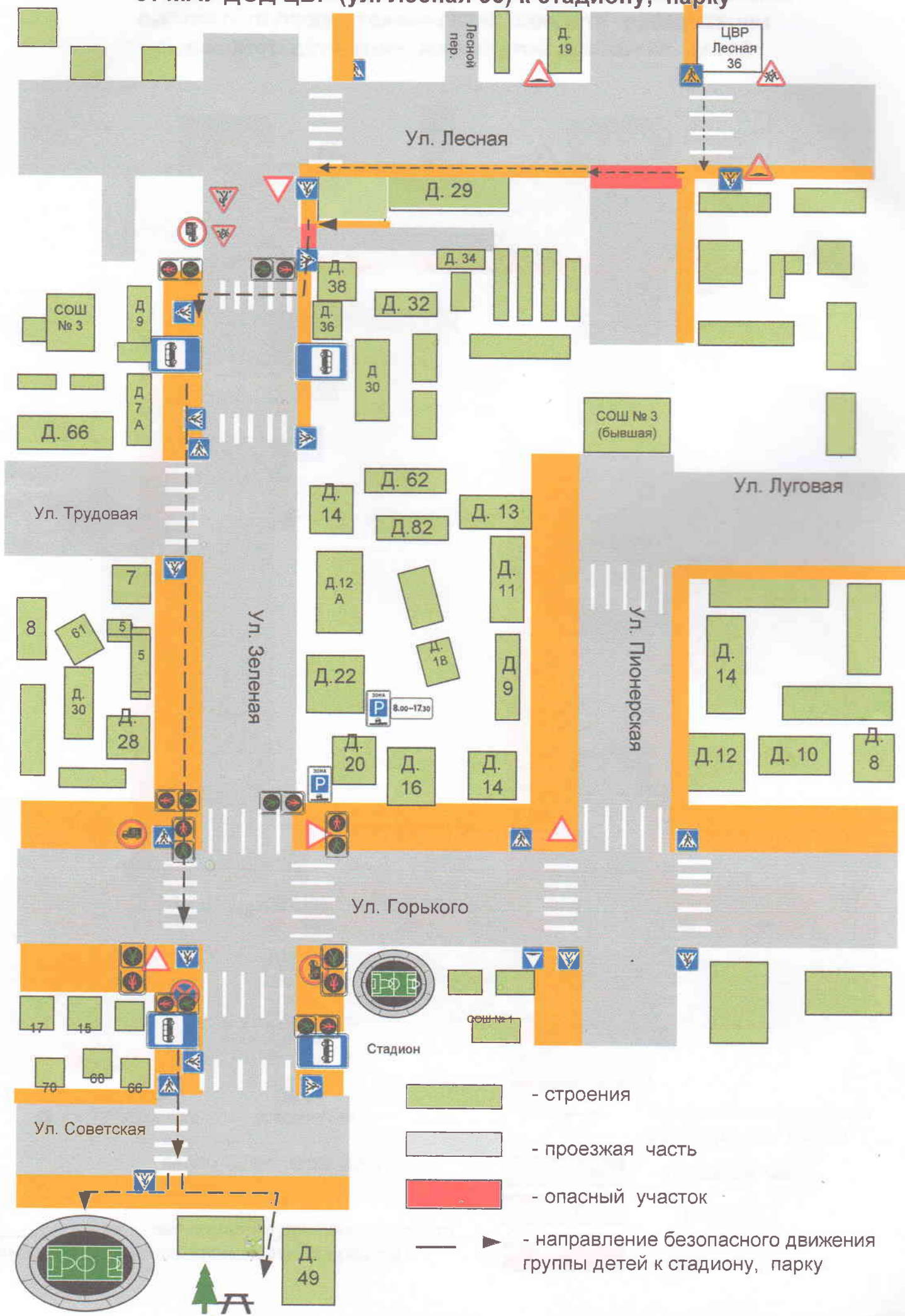
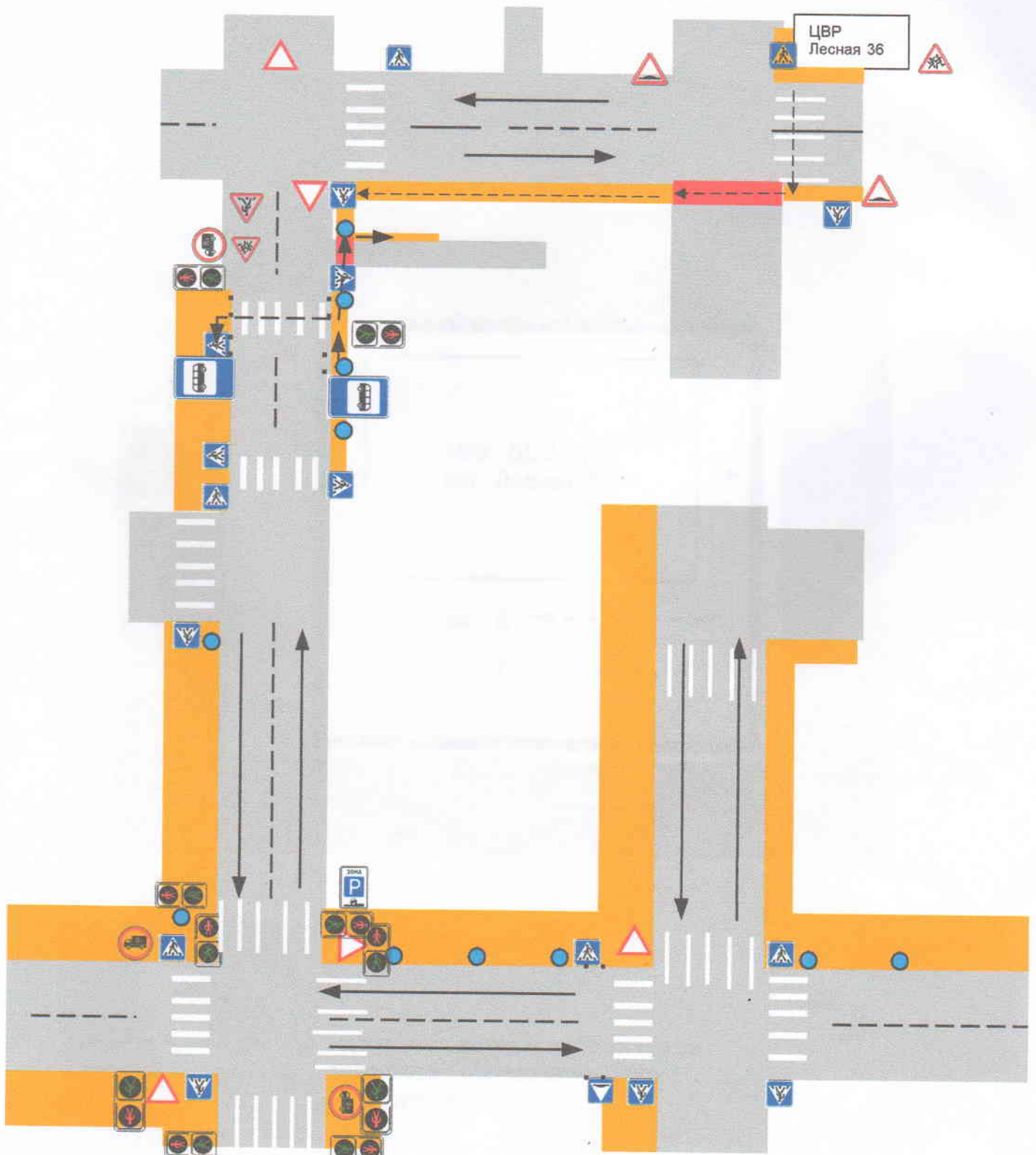




Схема организации дорожного движения в непосредственной близости от МАУ ДОД ЦВР (ул. Лесная 36) с размещением соответствующих технических средств организации дорожного движения, маршрутов движения детей



● - искусственное освещение

..... - пешеходное ограждение

➔ - направление движения детей от остановок маршрутных транспортных средств

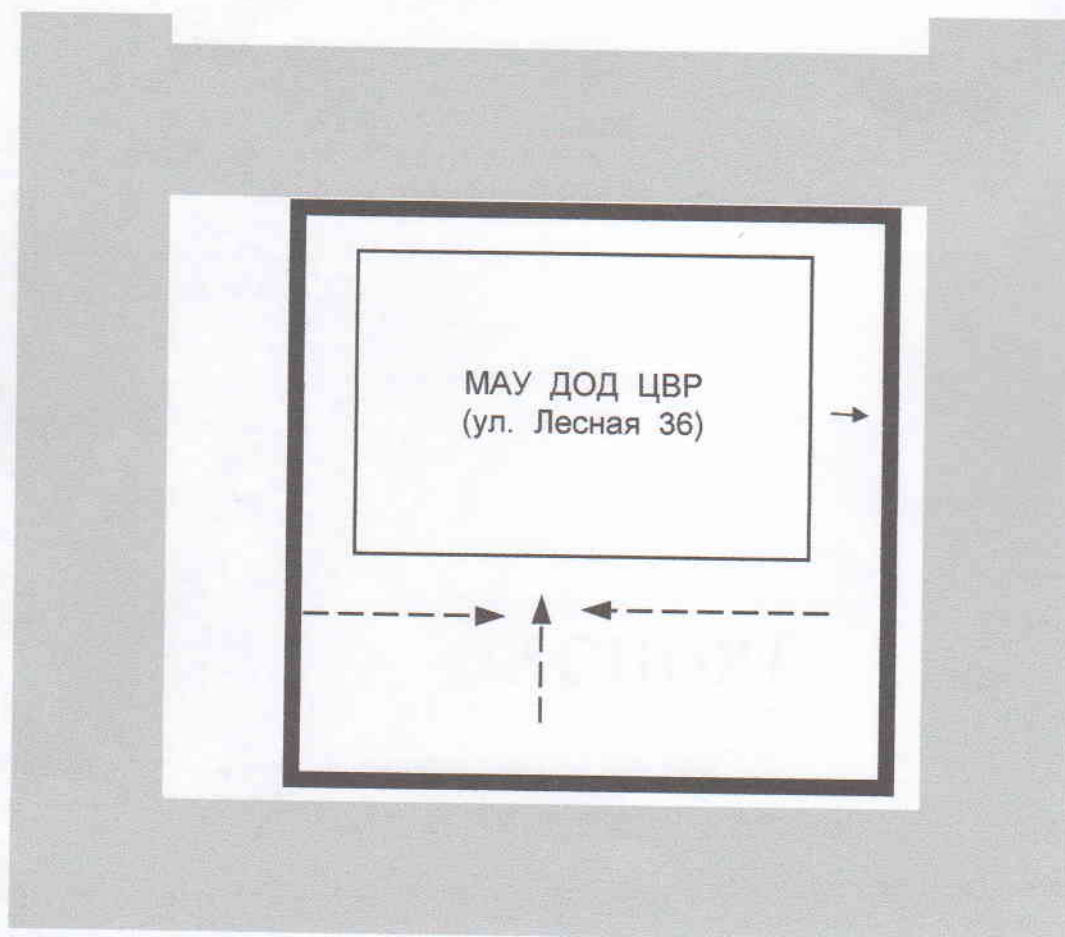
➔ - направление движения транспортного потока

■ - проезжая часть

■ - тротуар

■ - опасный участок

**Рекомендуемые безопасные пути передвижения детей по территории МАУ ДОД ЦВР (ул. Лесная 36)**



- проезжая часть



- движение детей и подростков на территории образовательного учреждения



- забор